



11. Mussestenen

Et sagn fortæller, at en troldkvinde engang var blevet vred på Vemmetoftes beboere. Hun tog da en stor sten, lagde den i sit strømpebånd og slyngede den fra Møns Klint over imod bygningen – men ramte heldigvis ikke. Stenen faldt ved stranden og ligger der endnu! Mussestenen har oprindeligt ligget længere ude i vandet, men er af isskruninger ført helt ind på stranden.

12. Skoven langs stranden

Stien går gennem en skov med gamle bøge og ege som mere eller mindre hænger ud over skrænten. Træerne langs kysten er stærkt præget af det barske klima ud mod havet, og veddet fra disse træer er ikke særlig anvendeligt. Træerne gør dog gavn ved at beskytte de mere værdifulde træer længere inde i skoven. Indimellem vælter et træ, når havet fra tid til anden tager en bid af kysten. Enkelte væltede træer får lov at blive liggende.

13. Røde Vejlinje

Navnet skyldes nogle røde barakker, der tjente som bolig for ekstra mandskab, som huggede egetræer til flåden i begyndelsen af 1800-tallet.

14. Stormfaldet i 1967

Vemmetofte blev ligesom så mange andre skove i det sydlige Danmark hårdt ramt af den meget kraftige storm i 1967. På Vemmetofte væltede hvad der svarer til 6 års normal hugst. I denne del af Strandskoven væltede store bevoksninger af den ellers ret stormfaste bøg, og efter stormfaldet blev der i vid udstrækning plantet forskellige arter af gran.

15. Sammengroet eg og bøg

En eg og bøg som er groet ind i hinanden. Egen har efterhånden inde-sluttet og kvalt bøgen. Den danske skovhistorie er præget af, at bøgen har "besejret" egen – men her er altså et eksempel på det modsatte.

16. Hjorteegen

Hvis man afkorter turen på tilbagevejen passerer man Hjorteegen som er mellem 500 og 600 år. Navnet skyldes at træets grene ligner hjortegevirer. Hjorteegen er nu væltet, men får lov at blive liggende til glæde for insekter og fugle.

BLÅ TUR (5 km – 90 minutter)

Turen starter på parkeringspladsen ved restaurant "Skovfogedstedet". Gæster, der bor på campingpladsen, kan dog støde til ruten ad en sti, der fører til stranden.

17. Skoven langs stranden

Ligesom ved den gule tur går stien gennem en skov med gamle bøge og ege som hænger ud over skrænten. Denne skov fungerer som værnsskov for de mere værdifulde bevoksninger længere inde.

18. Produktion af pyntegrønt

En økonomisk vigtig del af skovdriften på stedet er produktion af juletræer og klippegrønt – afskårne grene der anvendes til dekorationer.

19. Valhal

Bevoksningen her består af gamle ege- og bøgetræer, som bevares ved at holde unge, fremvoksende træer tilbage. Valhal var i gamle dage en festplads.

20. Hængebøgen

En lille sti langs granbevoksningen giver adgang til den smukke, paraplyformede "Hængebøg".

21. Hellig Svends Kilde

Stien går mod syd over engen, og man kommer frem til Hellig Svends kilde, som er opmuret og overdækket med tag i nyere tid. Oprindeligt var der et kapel, som endnu stod der efter reformationen.




Valhal

Udgivet med støtte fra Skov- og Naturstyrelsen 2004.

Forside: Poul Andersen.

Øvrige illustrationer: Thor Axelsen Drejer.

Vandreture i private skove



Vemmetofte

Sydsjælland



SIGNATURFORKLARING

	Skel
	Offentlig vej
	Skovvej
	Skovspor, sti
	Dige
	Vandløb
	Bevoksningsgrænse
	1925 Bevoksningsanlægsår
	Løvskov
	Nåleskov
	Eng, mose
	Park
	Golfbane
	Spadsereruter

Parkering

Ruteafmærkning


TIL SKOVGÆSTEN

Vi byder velkommen til en vandretur i denne privatejede skov. Vi beder Dem om at værne om naturen og udvise hensyn, for at andre også kan få glæde af den. Adgangen har følgende begrænsninger:

- Færdsel til fods er tilladt både på veje og stier og uden for disse.
- Ved cykling skal man derimod holde sig på veje og stier.
- De må ikke gå ind i indhegninger.
- Af hensyn til vildtet og andre skovgæster skal hunde *altid* føres i snor.
- Af hensyn til privatlivets fred må der ikke tages ophold nærmere end 50 m fra beboede bygninger.
- Heste må kun færdes med gyldigt ridekort fra klosterets kontor.
- Træer og buske må ikke beskadiges.
- Der må ikke indsamles grene og kviste af pyntegrønt.
- På grund af brandfare er brug af åben ild ikke tilladt.
- Begrænsninger i adgangen der fremgår af skiltning skal overholdes. Det samme gælder henstillinger fra ejeren eller dennes ansatte.
- Al færdsel sker på eget ansvar.

Vemmetofte Kloster
 Vemmetoftevej 42, 4640 Faxe
 Tlf.: 56 71 00 08, fax 56 71 00 37
 e-mail: email@vemmetofte.dk

Vejen fra Faxe over Faxe Ladeplads og gennem Vemmetofte er en Marguerit-rute.




VEMMETOFT

I middelalderen var Vemmetofte en stærkt befæstet herregård med ringmur, to voldgrave og vindebroer. Dette var en nødvendighed under vendernes talrige plyndringstogter.

Herregården var i adskillige hundrede år en adelsbolig, ejet af bl.a. Brok-slægten. I 1694 blev herregården købt af Christian V's dronning, Charlotte Amalie, som led i et større godsopkøb på egnen.

Sønnen, prins Carl, arvede Vemmetofte og Højstrup og påbegyndte straks en ombygning af den da stærkt forsømte herregård. Prins Carl må betragtes som skaberen af det nuværende Vemmetofte. Efter ni års ombygning var den gamle borg forvandlet til et stiligt, firlænget barokslot. Det nuværende udseende daterer sig dog fra en stor ombygning i 1909.

I 1721 ophøjede broderen, Frederik IV, sin "hustru til venstre hånd", Anna Sophie Reventlow, til dronning. Carl og hans søster prinsesse Sophie Hedevig viste deres misbilligelse heraf ved at vende ryggen til hoffet i hovedstaden og tage fast ophold i Vemmetofte. Sophie Hede-



vig, der arvede Vemmetofte efter sin bror, havde inden sin død i 1735 udarbejdet detaljerede planer for oprettelsen af et adeligt jomfrukloster. Vemmetofte adelige Jomfrukloster blev grundlagt den 10. juni 1735.

I 1976 gik den tidligere adelsborg, den kongelige slotsbolig og det adelige jomfrukloster ind i en ny fase af sin beståen. Navnet ændredes til Vemmetofte Kloster. Stiftelsens hovedformål er stadig at yde bolig på klosterbygningen, men nu under mere nutidige former. Dertil har klosteret mulighed for at yde støtte til forskellige velgørende formål.

Til Vemmetofte gods hører 800 ha agerjord og 1400 ha skov. Den største af skovene, der hedder Strandskoven, følger Fakse Bugt over en 5 km lang strækning. Vemmetofte Strand er – med sin gamle landingsplads – et meget besøgt udflugtssted, og i dag er der anlagt en campingplads og en restauration.

De kan læse mere om godset, dets historie og skovbruget på internettet, www.vemmetofte.dk

RØD TUR (DYREHAVETUREN) (3 1/2 km – 60 minutter)

Turen udgår fra parkeringspladsen på Vemmetoftevej, hvorfra man går mod øst ad Klostervej og hen over Kildeåen.

Den røde tur går ad veje og stier gennem Vemmetofte Dyrehave og klosterhaven. Turens længde kan halveres, hvis man efter kirtegården (nr. 2) slår ind på en sti mod venstre.

Dyrehaven fik sit navn da der i begyndelsen af 1700-tallet blev anlagt dyrehave med en større bestand af hjortevildt. Dyrehaven blev nedlagt omkring år 1900.

1. Egehegn

Langs klosterhaven findes et hegn af eg, hvor de oprindelige stave er fra begyndelsen af 1700-tallet. I staven er der huller, som det siges prins Carl benyttede som skydehuller, når han skød hjortevildt.

2. Vemmetofte kirtegård

Kirtegården for Vemmetofte sogn findes i Dyrehaven sammen med et lille kapel. Kirtegården var oprindelig Sophie Hedevigs rosenhave. Indskrifterne på gravstenene vidner om, at alle har haft en tilknytning til Vemmetofte Kloster, idet sognet dækker et område, hvor klosteret ejer al jord og hvert et hus.



3. Skoveng

På turen ses skovenge med spredte grupper af gamle ege. Disse træer er hjemsted for sjældne insekter, og i de hule træer yngler gravænder.

4. Græsningsenge

Midt gennem Dyrehaven strækker sig et engareal, som mod nord afgrænses af et smukt gammelt stengærde.

5. Verdens Ende og 6. Evighedsstien

Stien er en lindeallé, der fører direkte til klosterbygningen. Verdens Ende (nr. 5) kaldes således, fordi de adelige jomfruer ikke måtte gå længere uden tilladelse fra priorinden. Alléen fik derfor navnet Evighedsstien.

7. Ishus

I ishuset blev fødevarer opbevaret på is tidligere i dette århundrede. Det er tilladt at gå ind i huset, og herved ses tydeligt de dobbelte mure. Der er kun ganske få ishuse bevaret.

8. Klosterhaven

Der er adgang til klosterhaven mellem kl. 8 og 18. Området indenfor voldgraven og området øst for voldgraven er dog privat. Haven er ikke stor, men der er en god herregårdsstemning i det engelske anlæg, der nu har afløst Prins Carls barokhave.

GUL TUR (4 1/2 km – 75 minutter)

Turen udgår fra parkeringspladsen ved restaurant "Skovfogedstedet". Turen kan afkortes ved på tilbageturen at gå ad Gl. Skovridervej ned mod kysten.

9. Landingsplads

Molen stammer fra den tid, da der var udskibningssted for tømmer og andre træprodukter på stranden.

10. Vivede Mølleå

Skovengen gennemstrømmes af Vivede Mølleå, som man passerer ved Lysterbroen. Navnet vidner om, at der engang var et godt ålefiskeri.

